



## DECRETO DEL PRESIDENTE N. 21 DEL 01.10.2013

**Oggetto:** Approvazione dello schema di *"Convenzione per la gestione dei punti informativi allestiti nell'ambito del piano di informazione e promozione integrato, di cui alla misura 313, azione 1, del PSR Regione Piemonte 2007-2013 – secondo invito pubblico"* con la Provincia del Verbano Cusio Ossola.

### IL PRESIDENTE

#### PREMESSO che

- con Decreto del Ministro dell'Ambiente e della Tutela del Territorio e del Mare DPN/DEC/55 del 16.02.2010 di nomina del sottoscritto Prof. Pierleonardo Zaccheo a Presidente dell'Ente Parco Nazionale della Val Grande per la durata di anni cinque a far data dal 16.02.2010;
- non è, a tutt'oggi, insediato il Consiglio Direttivo dell'Ente Parco nominato con decreto n. 24 del 07.02.2012 e che, ai sensi dell'art. 6 comma 2 dello Statuto dell'Ente Parco, il Presidente adotta provvedimenti urgenti ed indifferibili sottoponendoli successivamente alla ratifica del Consiglio Direttivo;

#### VISTI

- la Legge Quadro sulle Aree Protette, 6 dicembre 1991, n. 394 e successive modifiche ed integrazioni;
- il Decreto del Presidente della Repubblica del 23 novembre 1993, istitutivo dell'Ente Parco Nazionale della Val Grande, pubblicato sulla G.U. del 19 febbraio 1994 n° 41;
- lo Statuto dell'Ente Parco, adottato dal Ministro dell'Ambiente e della Tutela del Territorio e del Mare con Decreto in data 21.01.1997;

#### DATO ATTO che

- la misura 313, azione 1, del PSR Regione Piemonte 2007-2013, persegue l'obiettivo di incentivare il turismo sostenibile nelle aree rurali favorendo la fruizione (a piedi, in bicicletta e a cavallo) degli itinerari escursionistici ricompresi nella rete regionale del patrimonio escursionistico, attraverso l'infrastrutturazione dei percorsi, la creazione di piccole strutture ricreative e ricettive per favorire l'accoglienza e l'attivazione di servizi al turista, tesi a promuovere una più ampia frequentazione turistico escursionistica da parte di tutte le fasce sociali, in un contesto integrato con le realtà territoriali esistenti;
- la Provincia del Verbano Cusio Ossola, soggetto beneficiario capofila nell'ambito dell'azione 1 della Misura 313, intende cogliere le opportunità offerte dalla misura stessa, per attivare, tra l'altro, una rete in grado di informare efficacemente il pubblico sulle opportunità turistiche collegate all'escursionismo sul territorio provinciale, con un'attenzione particolare a quelle proposte supportate da servizi di trasporto pubblico;
- nell'ambito di tale progetto la Provincia del Verbano Cusio Ossola ha proposto agli Enti e alle Associazioni turistiche del territorio già dotati di punti informativi l'attivazione di una rete

Ente Parco Nazionale Val Grande

Istituito con D.P.R. del 23.11.1993

Sede operativa: Piazza Pretorio, 6 – 28805 Vogogna (VB) Italia – Tel. 0324.87540 Fax 0324.878573

E-mail: [info@parcovalgrande.it](mailto:info@parcovalgrande.it) - Sito internet: <http://www.parcovagrande.it>

Sede legale: Cicogna frazione di Cossogno – C.F. 93011840035



informativa sulle opportunità turistiche collegate alla fruizione, a piedi, in bicicletta e a cavallo, degli itinerari escursionistici presenti sul territorio provinciale;

- l'Ente Parco, con nota prot. n. 2371 del 16.09.2011, aveva assentito all'adesione di massima alla succitata rete informativa, identificando i propri centri visita di Intragna e di Cicogna quali punti informativi da inserire nella rete informativa provinciale;

CONSIDERATO che, a tal proposito, la Provincia del Verbano Cusio Ossola ha trasmesso con nota prot. n. 24216 del 27.09.2013 ai soggetti interessati lo *"Schema di convenzione per la gestione dei punti informativi allestiti nell'ambito del piano di informazione e promozione integrato, di cui alla misura 313, azione 1, del PSR Regione Piemonte 2007-2013 – secondo invito pubblico"* che si allega al presente atto per farne parte integrante e sostanziale;

VERIFICATO che l'adesione alla suddetta convenzione consente all'Ente Parco di dotare i punti informativi sopra identificati con strumenti di comunicazione avanzati quali totem touch screen, pannelli informativi ed espositori da terra, nonché di materiali informativi cartacei realizzati dalla Provincia del Verbano Cusio Ossola nell'ambito del piano di informazione e promozione integrato, di cui alla misura 313, azione 1, del PSR Regione Piemonte 2007-2013, senza alcun onere finanziario diretto a carico del bilancio dell'Ente Parco;

RITENUTO pertanto di interesse dell'Ente Parco provvedere all'approvazione e alla sottoscrizione della suddetta convenzione con la Provincia del Verbano Cusio Ossola;

ACQUISITO l'allegato parere favorevole del Direttore in merito alla regolarità tecnico e contabile del provvedimento;

## DECRETA

Per le motivazioni di cui in premessa:

- 1) DI APPROVARE lo *"Schema di convenzione per la gestione dei punti informativi allestiti nell'ambito del piano di informazione e promozione integrato, di cui alla misura 313, azione 1, del PSR Regione Piemonte 2007-2013 – secondo invito pubblico"* che si allega al presente atto per farne parte integrante e sostanziale;
- 2) DI DARE MANDATO al Direttore dell'Ente Parco di provvedere alla adozione di tutti gli atti amministrativi e gestionali necessari alla realizzazione delle attività in argomento, nonché alla stipula dell'accordo in oggetto;
- 3) DI TRASMETTERE la presente deliberazione al Ministero dell'Ambiente e della Tutela del Territorio e del Mare, per quanto di competenza;
- 4) DI STABILIRE che il presente provvedimento venga sottoposto alla ratifica da parte del Consiglio Direttivo dell'Ente Parco non appena questo verrà costituito.

Il Presidente  
Prof. Pierleonardo Zaccheo

Ente Parco Nazionale Val Grande

Istituito con D.P.R. del 23.11.1993

Sede operativa: Piazza Pretorio, 6 – 28805 Vogogna (VB) Italia – Tel. 0324.87540 Fax 0324.878573

E-mail: [info@parcovalgrande.it](mailto:info@parcovalgrande.it) - Sito internet: <http://www.parcovallgrande.it>

Sede legale: Cicogna frazione di Cossogno – C.F. 93011840035


Proposta di Decreto del Presidente

**OGGETTO:** Approvazione dello schema di *"Convenzione per la gestione dei punti informativi allestiti nell'ambito del piano di informazione e promozione integrato, di cui alla misura 313, azione 1, del PSR Regione Piemonte 2007-2013 – secondo invito pubblico"*.


Il Direttore dell'Ente Parco, Dott. Tullio Bagnati

Esprime parere favorevole, ai sensi e per gli effetti di cui al comma 1 dell'art. 49 del D.Lgs. n. 267 del 18.08.2000, in ordine alla regolarità tecnica sulla proposta di decreto citato in epigrafe.

Vogogna - 1 OTT. 2013



Il Direttore  
Dott. Tullio Bagnati



Il Direttore dell'Ente Parco, Dott. Tullio Bagnati

Esprime parere favorevole in ordine alla regolarità contabile ai sensi del comma 1 dell'art. 49 del D.Lgs. n. 267 del 18.08.2000.

Vogogna, - 1 OTT. 2013



Il Direttore  
Dott. Tullio Bagnati



**CONVENZIONE PER LA GESTIONE DEI PUNTI INFORMATIVI ALLESTITI NELL'AMBITO DEL PIANO DI  
INFORMAZIONE E PROMOZIONE INTEGRATO, DI CUI ALLA MISURA 313, AZIONE 1, DEL PSR  
REGIONE PIEMONTE 2007 - 2013 - SECONDO INVITO PUBBLICO**

Il giorno ..... del mese di ..... dell'anno ..... in ....., presso la sede di .....  
via .....

TRA

la Provincia del Verbano Cusio Ossola, con sede in Via dell'industria, 25 - 28924 Verbania, in seguito denominata "Provincia", in forza della delibera di ..... n. .... del ....., rappresentata dal Presidente Massimo NOBILI, nato a Premosello Chiovenda (VB) il 08/09/1958, cod. fis. NBLMSM58P08H037C

E

- ....., con sede in ....., in forza della delibera di ..... n. .... del ....., rappresentata da ....., nato a ..... il ....., cod. fis.....
- ....., con sede in ....., in forza della delibera di ..... n. .... del ....., rappresentata da ....., nato a ..... il ....., cod. fis.....
- ....., con sede in ....., in forza della delibera di ..... n. .... del ....., rappresentata da ....., nato a ..... il ....., cod. fis.....

*(cfr. Allegato 2 - Elenco punti informativi della rete, con relativi orari e periodi di apertura)*

in seguito denominati "Enti referenti" dei punti informativi;

**PREMESSO CHE**

La Parti hanno attentamente valutato i riferimenti normativi rilevanti e, in particolare:

- Regolamento (CE) n. 1698/2005 del Consiglio, sul sostegno allo sviluppo rurale da parte del Fondo Agricolo per lo sviluppo rurale (FEASR);

- Regolamento (CE) n. 1974/2006 della Commissione recante disposizioni di applicazione del regolamento (CE) n. 1698/2005 sul sostegno allo sviluppo rurale da parte del Fondo europeo agricolo per lo sviluppo rurale (FEASR);
- Regolamento (CE) n. 1975/2006 della Commissione che stabilisce le modalità di applicazione del regolamento (CE) n. 1698/2005, per quanto riguarda l'attuazione delle procedure di controllo per le misure dello sviluppo rurale;
- Programma di Sviluppo Rurale 2007-2013 della Regione Piemonte, ai sensi del Regolamento (CE) n. 1698/2005;
- Misura 313 "Incentivazione di attività turistiche connesse alla fruizione sostenibile del territorio rurale", Azione 1 "Infrastrutturazione della rete sentieristica regionale per la realizzazione di itinerari escursionistici fruibili a piedi, in bicicletta e a cavallo" del PSR Regione Piemonte 2007-2013: norme attuative approvate con D.G.R. n. 67-9393 del 01/08/2008 e 2° Invito Pubblico rivolto ai Soggetti Beneficiari dell'aprile 2011.

#### CONSIDERATO CHE

- L'azione 1 della Misura 313 persegue l'obiettivo di incentivare il turismo sostenibile nelle aree rurali favorendo la fruizione (a piedi, in bicicletta e a cavallo) degli itinerari escursionistici ricompresi nella rete regionale del patrimonio escursionistico, attraverso l'infrastrutturazione dei percorsi, la creazione di piccole strutture ricreative e ricettive per favorire l'accoglienza e l'attivazione di servizi al turista, tesi a promuovere una più ampia frequentazione turistico escursionistica da parte di tutte le fasce sociali, in un contesto integrato con le realtà territoriali esistenti.
- L'attuazione del 1° invito pubblico ha consentito l'avvio di una serie di progetti prioritariamente destinati all'infrastrutturazione di itinerari e comprensori escursionistici, e, secondariamente, alla realizzazione di interventi puntuali di riqualificazione della ricettività e la promozione delle attività escursionistiche.
- Il 2° invito pubblico ha lo scopo prioritario di completare la rete di itinerari valorizzati attraverso il primo invito, massimizzando l'integrazione tra gli stessi, ai fini della fruizione organizzata e per valorizzare ulteriormente le opportunità escursionistiche presenti nella rete regionale, integrandole nel contesto dell'offerta turistica dei territori rurali piemontesi.
- La Provincia del Verbano Cusio Ossola, soggetto beneficiario capofila nell'ambito dell'azione 1 della Misura 313, intende cogliere le opportunità offerte dalla Misura stessa, per attivare, parallelamente e a supporto delle azioni di cui sopra, una rete in grado di informare efficacemente il pubblico sulle opportunità turistiche collegate all'escursionismo sul territorio provinciale, con un'attenzione particolare a quelle proposte supportate da servizi di trasporto pubblico.

- Come previsto nell'ambito della Misura 313, Azione 1, la rete viene costruita attraverso il coinvolgimento degli uffici turistici provinciali e locali e dei punti informativi già attivi sul territorio. Compito della rete sarà quello di informare i potenziali fruitori sulla consistenza ed organizzazione del patrimonio escursionistico provinciale e sui servizi connessi all'escursionismo; dovrà, inoltre, promuovere le diverse opportunità fruibili derivanti dall'entrata a regime degli interventi ammessi al finanziamento, raccordandosi con le iniziative promozionali già in atto a livello provinciale e da parte della Regione Piemonte, in modo da garantire la sistematicità e l'efficacia nell'informazione.

### **VALUTATO CHE**

- Le attività di animazione realizzate dalla Provincia ai fini della candidatura provinciale nell'ambito del Secondo invito pubblico della Misura 313, Azione 1, hanno evidenziato la presenza sul territorio di una rete diffusa di soggetti che già operano per l'informazione dei visitatori sulle opportunità di fruizione turistica del territorio, con un grado di specializzazione sull'ambito escursionistico che risulta differenziato principalmente sulla base della collocazione geografica dei diversi punti informativi.
- Le attività di animazione hanno evidenziato l'interesse di tali soggetti a rafforzare, attraverso gli strumenti offerti dal PSR, la propria capacità di fornire informazioni approfondite ai visitatori interessati alla pratica escursionistica, sotto il profilo della disponibilità di materiali e strumenti di comunicazione, così come relativamente alle competenze specifiche delle risorse umane a contatto con il pubblico.

Tale interesse è stato espresso in relazione ai punti informativi posti nelle aree più propriamente montane, per cui si evidenzia principalmente la necessità di orientare con informazioni dettagliate gli escursionisti nella scelta tra i diversi itinerari presenti nel territorio di competenza. Allo stesso modo, si è rilevata la volontà di perseguire una maggiore specializzazione sulla fruizione escursionistica da parte dei soggetti gestori dei punti informativi posti nelle aree lacuali o di fondo valle, a cui competerà prioritariamente l'importante ruolo di promuovere ad ampio raggio tra i visitatori le opportunità offerte dalla rete sentieristica provinciale.

### **TUTTO QUANTO PREMESSO**

### **LE PARTI CONVENGONO E STIPULANO QUANTO SEGUE**

#### **Articolo 1 - Generalità**

Le premesse e gli allegati formano parte integrante e sostanziale della presente Convenzione.

## **Articolo 2 – Oggetto della Convenzione**

Oggetto della Convenzione è l'attivazione di una rete informativa sulle opportunità turistiche collegate alla fruizione, a piedi, in bicicletta e a cavallo, degli itinerari escursionistici presenti sul territorio della Provincia del Verbano Cusio Ossola, eventualmente valorizzandone anche i collegamenti con i territori circostanti. Tale rete viene attivata con il coordinamento della Provincia, attraverso il coinvolgimento degli uffici turistici provinciali e locali e dei punti informativi già attivi sul territorio, individuati in premessa quali "soggetti gestori".

Il riferimento formale per la definizione degli orientamenti e delle modalità operative è rappresentato dal Piano di informazione e Promozione Integrato redatto dalla Provincia del Verbano Cusio Ossola ai fini della candidatura nell'ambito della Misura 313, Azione 1, 2° Invito Pubblico. La Convenzione intende, tuttavia, rappresentare, in senso più ampio, uno strumento di promozione dell'offerta escursionistica del territorio, finalità che la Provincia ed i soggetti gestori perseguono da tempo nel quadro della propria attività istituzionale, anche con l'utilizzo di canali di finanziamento pubblici e privati esterni alla Misura in oggetto.

## **Articolo 3 - Impegni della Provincia**

La Provincia si adopererà per l'attivazione ed il consolidamento della rete, in primo luogo secondo le modalità definite per l'attuazione delle azioni promozionali collegate all'attuazione della Misura 313, Azione 1 (cfr. Piano di Promozione Integrato relativo al 1° invito pubblico e Piano di informazione e Promozione Integrato relativo al 2° invito pubblico):

- garantendo, preliminarmente all'avvio delle attività, l'allestimento dei punti informativi inseriti nella rete, assicurando la disponibilità delle dotazioni sintetizzate all'interno dell'Allegato 1 "Allestimento dei punti informativi";
- attraverso l'organizzazione di momenti di approfondimento e scambio tra gli operatori, nell'ambito di educational rivolti ad un target interno, finalizzati a rafforzare le competenze e le conoscenze specifiche dei soggetti coinvolti nell'erogazione delle informazioni ai turisti;
- assicurando la disponibilità di materiali e strumenti promozionali, che rappresenteranno un supporto per l'attività del personale presente nei punti informativi.

La Provincia si impegna, inoltre, a perseguire i medesimi obiettivi sfruttando ogni ulteriore opportunità attivabile nell'ambito della propria operatività ordinaria, così come di ulteriori canali di finanziamento comunitari, nazionali, regionali o resi disponibili da soggetti privati, anche preliminarmente all'approvazione regionale del Piano di informazione e Promozione Integrato relativo al 2° invito pubblico e al termine degli interventi previsti dallo stesso, per garantire la continuità nel tempo dell'azione di rete.

**Articolo 4 - Impegni dei soggetti gestori**

Ai fini di un'efficace informazione dei potenziali fruitori della rete escursionistica, i soggetti gestori si impegnano:

- a garantire l'apertura dei punti informativi secondo le modalità concordate con ciascun soggetto all'interno dell'allegato 2 "Accessibilità dei punti informativi". Le tempistiche di apertura risultano differenziate sulla base delle caratteristiche dei flussi turistici che interessano le singole aree del territorio provinciale, si ritiene comunque essenziale garantire l'accessibilità al servizio nei momenti di potenziale maggiore afflusso di visitatori interessati alla fruizione escursionistica (fine settimana, festività, periodo estivo);
- a garantire la diffusione dei materiali promozionali che verranno resi disponibili dalla Provincia e dagli ulteriori materiali eventualmente prodotti da altri Enti competenti ai fini della gestione e promozione della rete sentieristica provinciale;
- a garantire la partecipazione del personale coinvolto nell'erogazione delle informazioni ai visitatori ai momenti di approfondimento che verranno organizzati dalla Provincia, favorendo, dove possibile, la continuità nel tempo del rapporto di lavoro con le risorse umane che abbiano beneficiato di tali occasioni di rafforzamento delle competenze;
- a garantire, per un periodo di almeno 5 anni, il mantenimento e la manutenzione ordinaria delle dotazioni messe a disposizione dalla Provincia per l'allestimento del punto informativo;
- a permettere agli utenti interessati di stampare, a fronte di un rimborso spese e con limiti quantitativi che potranno essere definiti dai singoli punti informativi, contenuti tratti dal sito Internet predisposto dalla Provincia per la valorizzazione della rete escursionistica.

**Articolo 5 - Durata della Convenzione**

La Convenzione avrà validità decennale. Alla scadenza sarà tacitamente rinnovata di anno in anno, anche in rapporto allo sviluppo di progetti e programmi integrativi, salvo accordi diversi tra le Parti.

**Articolo 6 - Verifica della Convenzione**

Le parti provvedono con cadenza annuale alla verifica dello stato di attuazione della presente convenzione.

**Articolo 7 - Modifiche alla Convenzione**

Eventuali modifiche e/o integrazioni alla presente Convenzione potranno essere pattuite tra le Parti ovvero proposte e motivate, per iscritto, dalla Parte interessata ed eventualmente accettate, per iscritto, dalle altre Parti, ad esempio per introdurre correttivi alla modalità operative individuate, sulla base dei riscontri ottenuti dai fruitori del servizio, in ogni caso nell'ambito delle indicazioni della Misura 313, Azione 1.



**Art. 8 - Risoluzione di controversie**

Le parti si impegnano con spirito di collaborazione a superare eventuali controversie che dovessero insorgere nel corso di svolgimento della presente Convenzione, comprese quelle relative alla sua validità, interpretazione, esecuzione e risoluzione. Nel caso queste non potessero essere risolte, saranno devolute ad arbitrato secondo il Regolamento della Camera Arbitrale del Piemonte.

Verbania, .....

Letto, approvato e sottoscritto

Provincia del Verbano Cusio Ossola

*(Soggetto gestore)*

.....

.....

*(Soggetto gestore)*

.....

*(Soggetto gestore)*

.....

*(Soggetto gestore)*

.....

*(Soggetto gestore)*

.....

*(Soggetto gestore)*

.....

*(Soggetto gestore)*

.....

*(Soggetto gestore)*

.....

*(Soggetto gestore)*

.....

*(Soggetto gestore)*

.....

### **Allegato 1 - Allestimento previsto per i punti informativi**

Per ciascuno dei punti informativi della rete si prevedono le seguenti dotazioni:

- n. 1 totem touch screen, utilizzabile dai visitatori per la navigazione all'interno del sito dedicato alla rete sentieristica provinciale predisposto dalla Provincia e di ulteriori siti che verranno individuati (es. siti dei Parchi, delle Comunità Montane, del Distretto dei Laghi, del CAI...). Il totem permetterà agli utenti di scaricare le tracce dei sentieri di interesse tramite porta USB e modalità bluetooth, potrà inoltre essere collegato a eventuali stampanti già presenti all'interno del punto informativo, per la stampa dal sito delle schede di dettaglio dei singoli percorsi;
- n. 2 pannelli informativi, stampati su supporto rigido, indicativamente 100 \* 140 cm, riportanti la cartografia di insieme della rete escursionistica provinciale e una sintetica descrizione dei percorsi valorizzati nell'ambito della Misura 313;
- n. 1 espositore da terra, con grafica personalizzata, per la presentazione dei materiali informativi relativi alla rete sentieristica.

Alla Provincia competerà, inoltre, la fornitura dei materiali informativi cartacei realizzati nell'ambito della Misura 313 azione 1 del PSR 2007/2013 e di ulteriori progetti (brochure, depliant, cartografia).

**Allegato 2 - Elenco punti informativi della rete, con relativi orari e periodi di apertura**

**A) Ambito Territoriale Integrato del sistema urbano dei laghi (Aree del Verbano e del Cusio)**

Comune	Punto Informativo / Localizzazione	Ente referente / proprietario dei locali	Periodo e orari di apertura
CANNERO RIVIERA	PRO LOCO - CANNERO RIVIERA	COMUNE DI CANNERO RIVIERA	Periodo di apertura: Marzo/Ottobre Orari : lunedì, martedì, giovedì, venerdì, sabato : 9.00 - 12.30 / 15.00 - 19.00; Mercoledì: 9.00 - 12.30; Domenica: 9.00 - 12.30
PREMENO	PRO LOCO - PREMENO	COMUNE DI PREMENO	Periodo di apertura: dal 20 giugno (circa) al 10 settembre (circa) Orari: tutti i giorni dalle ore 10.00 alle 13.00 e dalle ore 15.00 alle 19.00 Inoltre aperture stabilite per eventi speciali (concerti, rassegne, mercatini di natale)
CANNOBIO	PRO LOCO I.A.T. - CANNOBIO	COMUNE DI CANNOBIO	Periodo di apertura: tutto l'anno Orario: tutti i giorni dalle 9.00 alle 12.00 ed il pomeriggio dalle 16.00 alle 19.00 Da ottobre a marzo: domenica e festivi dalle 9.00 alle 12.00 e chiuso il giovedì
CANNOBIO	UFFICIO TURISTICO "CANNOBIO FOR YOU" (Cannobio Lido)	COMUNE DI CANNOBIO	Periodo di apertura e orario: Da giugno a settembre: dalle 10.00 alle 14.00 e dalle 15.00 alle 22.00 Aprile, maggio e ottobre: dalle 10.00 alle 14.00 e dalle 14.00 alle 19.00 Da novembre e marzo: sabato e domenica dalle 10.00 alle 14.00 e dalle 14.00 alle 19.00
CAVAGLIO SPOCCIA	ECOMUSEO DEI LAGHI E DEI MONTI - CAVAGLIO SPOCCIA FRAZ. LUNECCO	COMUNITÀ MONTANA DEL VERBANO - UNIONE DEL LAGO MAGGIORE (UNIONE MONTANA DI COMUNI CON SEDE IN CANNOBIO)	Periodo di apertura e orari presumibili: Dal lunedì al venerdì: dalle 8.30 alle 17.00 Nel periodo estivo (giugno - settembre) anche il sabato e la domenica in orari ancora da definirsi
GHIFFA	PUNTO INFORMATIVO - GHIFFA FRAZ. SUSELLO	COMUNITÀ MONTANA DEL VERBANO - UNIONE DEL LAGO MAGGIORE (UNIONE MONTANA DI COMUNI CON SEDE IN CANNOBIO)	Periodo di apertura e orari presumibili: Dal lunedì al venerdì: dalle 8.30 alle 17.00 Nel periodo estivo (giugno - settembre) anche il sabato e la domenica in orari ancora da definirsi

COSSOGNO	CENTRO INFORMAZIONI DEL PARCO VALGRANDE - COSSOGNO FRAZ. CICOGLNA	ENTE PARCO NAZIONALE VALGRANDE (contratto di comodato)	<p>Aprile: 23, 24 e 25 dalle 9.00 alle 13.00 e dalle 15.00 alle 18.30 Maggio: domenica dalle 9.00 alle 13.00 e dalle 15.00 alle 18.30 Giugno: 2 giugno e sabato-domenica dalle 9.00 alle 13.00 e dalle 15.00 alle 18.30 Luglio: sabato e domenica dalle 9.00 alle 13.00 e dalle 15.00 alle 18.30 Agosto: tutti i giorni escluso il lunedì dalle 9.00 alle 13.00 e dalle 15.00 alle 18.30 Settembre: sabato e domenica dalle 9.00 alle 13.00 e dalle 15.00 alle 18.30 Ottobre: sabato e domenica dalle 9.00 alle 13.00 e dalle 15.00 alle 18.30 Luglio: sabato e domenica dalle 9.00 alle 13.00 e dalle 15.00 alle 18.00 Agosto: sabato e domenica dalle 9.00 alle 13.00 e dalle 15.00 alle 18.00 Settimana di ferragosto: anche 9, 10, 11, 12 e 13 agosto dalle 9.00 alle 13.00 e dalle 15.00 alle 18.00</p>
INTRAGNA	CENTRO VISITE DEL PARCO VALGRANDE - INTRAGNA	ENTE PARCO NAZIONALE VALGRANDE (contratto di comodato)	

B) Ambito Territoriale Integrato del sistema urbano della Valle Ossola (Area dell'Ossola)

Comune	Punto Informativo / Localizzazione	Ente referente / proprietario dei locali	Periodo e orari di apertura
CREVOLADOSSOLA	UFFICIO TURISTICO - CREVOLADOSSOLA	COMUNE DI CREVOLADOSSOLA	<p>Periodo di apertura: luglio - agosto Orari: lunedì e mercoledì: dalle 9.00 alle 12.00 Venerdì: dalle 15.00 alle 18.00 Orari di reperibilità: martedì: dalle 9.00 alle 12.00 giovedì e sabato: dalle 15.00 alle 18.00</p>
MACUGNAGA	UFFICIO INFORMAZIONI TURISTICHE - MACUGNAGA	COMUNE DI MACUGNAGA	<p>Periodo di apertura: tutto l'anno Orari: mesi di luglio-agosto e periodo festività natalizie, tutti i giorni dal lunedì alla domenica dalle ore 9,30-12,30 e dalle ore 14,00 alle ore 18,00 il restante periodo dell'anno il sabato e la domenica dalle ore 9,30 -12,30 e dalle ore 14,00-16,00</p>
MERGOZZO	UFFICIO INFORMAZIONI TURISTICHE -	COMUNE DI MERGOZZO	<p>Periodo di apertura: da inizio giugno a fine agosto. Orari: dal lunedì alla domenica, dalle ore 9,00 alle ore 12,30 e dalle ore</p>


	MERGOZZO		16,00 alle ore 19,00.
MALESCO	I.A.T. PRO LOCO - MALESCO	COMUNE DI MALESCO	Periodo di apertura: da Ottobre a Maggio: Sab e Dom: dalle 10,00 alle 12,00. (Aperto ogni giorno durante le festività natalizie) da Giugno a settembre: ogni giorno tranne il lunedì: dalle 9,00 alle 12,00 e dalle 15,00 alle 18,00
FORMAZZA	UFFICIO I.A.T. – FORMAZZA LOC. PONTE	COMUNE DI FORMAZZA	Periodo di apertura e orari: Alta stagione (giugno – metà settembre) e durante le festività pasquali e natalizie: tutti i giorni dalle 9.30 alle 12.30 e dalle 15.30 alle 18.30 Bassa stagione: da martedì a domenica dalle 9.30 alle 12.30; il sabato anche dalle 15.30 alle 18.30
CRODO	CENTRO VISITE PARCO VEGLIA DEVERO E UFFICIO I.A.T. - CRODO	ENTE DI GESTIONE AREE PROTETTE DELL'OSSOLA	Periodo di apertura: Giugno - Settembre Lunedì, mercoledì, Giovedì e Venerdì: dalle 9.00 alle 12.30 e dalle 14.00 alle 16.00
VARZO	SEDE E ARCHEOMUSEO PARCO VEGLIA DEVERO - VARZO	ENTE DI GESTIONE AREE PROTETTE DELL'OSSOLA	Periodo di apertura: tutto l'anno Lunedì - Martedì - Giovedì - Venerdì: ore 9.00 - 12.30 Mercoledì: ore 9.00 - 12.30 e ore 14.00 - 16.00
ANTRONA	MUSEO DELL'ACQUA - ANTRONA - LOC. ANTRONAOPIANA	COMUNE DI ANTRONA	Periodo di apertura: tutto l'anno Orari: Lunedì, Mercoledì, Giovedì 10.00 - 19.30; Venerdì: 10.00 - 22.00 Sabato e domenica 9.00 - 19.30 (orari non garantiti per il 2013, per lavori di allestimento del punto informativo)

---

## **CERTIFICATO DI PUBBLICAZIONE**

Il presente decreto è stato pubblicato all'Albo on line sul sito web istituzionale dell'Ente Parco Nazionale Val Grande ([www.parcovalgrande.it](http://www.parcovalgrande.it)) il giorno - 1 OTT. 2013 ai sensi dell'articolo 32 della legge 69/2009.

Vogogna, li..... - 1 OTT. 2013.....



Il Direttore  
Dott. Tullio Bagnati

---

## **CERTIFICATO DI ESECUTIVITA'**

Il presente decreto è divenuto esecutivo il ....., decorsi i termini di pubblicazione, di cui all'art. 34 della Legge n° 70 del 20/03/1975, senza impugnativa (salvo le superiori approvazioni ministeriali ex art. 9 comma 8 della Legge 394/91 ed art. 29 e 30 della Legge 70/75).

Vogogna, li.....

Il Direttore  
Dott. Tullio Bagnati