



PARCO NAZIONALE

ValGrande

Wilderness

DECRETO DEL PRESEDENTE N. 17 DEL 29 MAG. 2014

Oggetto: Segnalazione dei confini del Parco Nazionale della Val Grande.

Individuazione tipologia segnaletica.

IL PRESIDENTE

PREMESSO che:

- 1) con Decreto del Ministero dell'Ambiente e della Tutela del Territorio e del Mare DPN/DEC/55 del 16.02.2010, il sottoscritto prof. Pierleonardo Zaccheo è stato nominato Presidente dell'Ente Parco Nazionale della Val Grande per la durata di anni cinque a far data dal 16.02.2010;
- 2) non è, a tutt'oggi, insediato il Consiglio Direttivo dell'Ente Parco nominato con Decreto n. 24 del 7.02.2012 e che, nelle more di costituzione del nuovo Consiglio Direttivo ai sensi del D.P.R. 73/2013, il Presidente adotta provvedimenti urgenti ed indifferibili sottoponendoli successivamente alla ratifica del Consiglio Direttivo ai sensi dell'art. 6, comma 2 dello Statuto dell'Ente Parco;

RICORDATO CHE:

- 3) l'Ente Parco Nazionale della Val Grande ha il compito di tutelare le caratteristiche di naturalità del proprio territorio, applicando differenti regimi di tutela in relazione alle caratteristiche dei sistemi di specifico interesse naturalistico e alle norme generali di salvaguardia fissate dal Ministero dell'Ambiente;
- 4) sull'intero territorio del Parco, la vigilanza e la sorveglianza in ordine all'attuazione delle disposizioni di tutela è affidata al Corpo Forestale dello Stato, Coordinamento Territoriale per l'Ambiente in servizio presso l'area protetta;

RICHIAMATA la nota del CFS-CTA prot. n. 23 del 3.01.2014, agli atti prot. n. 10 del 3.01.2014, con cui il CFS-CTA ha segnalato la propria difficoltà ad esercitare con efficacia l'attività di controllo nelle zone di confine dell'area protetta, laddove lo stesso non è riconducibile ad alcun elemento naturale oggettivamente identificabile sul terreno;

RICORDATO che, sulla scorta di quanto riconosciuto da numerose sentenze della Cassazione, nei confronti dei Parchi Nazionali non sussiste l'obbligo di segnalazione dei confini di cui all'art. 10 della legge n. 157/1992, in quanto territori protetti istituiti e delimitati con appositi provvedimenti pubblicati sulla Gazzetta Ufficiale;

RICORDATO, d'altra parte, che, in fase di prima istituzione dell'area protetta, l'Ente Parco ha provveduto alla segnalazione dei propri confini, nell'estensione territoriale prevista dal D.M. 2 marzo 1992;

RITENUTO utile ed opportuno proseguire nella segnalazione dei confini del Parco nell'area di ampliamento sancita dal D.P.R. del 24.06.1998 provvedendo innanzitutto all'individuazione dei tratti di confine non riconducibili ad alcun elemento naturale oggettivamente identificabile sul terreno (cresta spartiacque, alveo di torrente, sentiero, ecc...), al fine di favorire l'informazione dei cittadini in ordine alla presenza dell'area protetta e coadiuvare l'azione di controllo del CFS-CTA;

RICHIAMATO il Piano Triennale della Performance 2014-16, approvato con proprio Decreto n. 5 del 31.01.2014, esecutivo, e, in particolare, gli obiettivi e i programmi da attuare nell'anno 2014, di cui alla

Ente Parco Nazionale Val Grande

Istituito con D.P.R. del 23.11.1993

Sede operativa: Piazza Pretorio 6 – 28805 Vogogna (V.C.O.) Italia – Tel. 0324 87540 Fax 0324 878573

E-mail: info@parcovalgrande.it - Sito internet: <http://www.parcovallgrande.it>

Sede legale: Cicogna frazione di Cossogno – C.F. 93011840035

scheda UPGR. 4, punto 3.1 "*Segnalazione confini Parco*", che prevede di avviare la segnalazione del confine del Parco in comune di Premosello Chiovenda e Vogogna, nelle tratte in cui esso non è riconducibile ad alcun elemento naturale oggettivamente identificabile sul terreno;

VALUTATO che, una volta concluso il lavoro di tracciamento topografico del confine sul campo da parte di professionista incaricato, occorre procedere all'apposizione dei segnali di confine precisandone la tipologia;

VISTO il *Progetto del sistema dei segnali del Parco sul territorio*, redatto dall'arch. Dario Martinelli in collaborazione con Paolo Crosa Lenz, nel quale si individuano i modelli per i cartelli escursionistici, i cartelli monitori e i cartelli di segnalazione del confine dell'area protetta, approvato dall'Ente Parco con deliberazione di Giunta Esecutiva n. 158 del 27.05.1998;

VISTO il *Manuale di immagine coordinata*, prodotto dalla ditta Graphic Point – Design e Image S.r.l. di Arona, allo scopo incaricata dall'Ente Parco con deliberazione di Giunta Esecutiva n. 98 dell'11.12.1997;

RICORDATO che con deliberazione di Giunta Esecutiva n. 40 del 13.07.2005, l'Ente Parco ha condiviso con la Provincia del Verbano Cusio Ossola – Ente capifila di parte italiana - il Progetto "*Itineracharta*" (finanziato con fondi Interreg III A) e ha stabilito di adottare i cartelli segnaletici del tipo previsto dalla DGR 2 dicembre 2002 n. 46-7923 "*Unificazione della segnaletica dei sentieri sul territorio della Regione Piemonte*", rinunciando alla propria tipologia di cartelli escursionistici a suo tempo definita dal progetto Martinelli, onde favorire la coerenza delle informazioni offerte ai cittadini e un'immagine coordinata e unitaria della promozione di tutto il territorio provinciale;


RICORDATO, altresì, che la Regione Piemonte:

- 1) con L.R. n. 12/2010 "*Recupero e valorizzazione del patrimonio escursionistico del Piemonte*", anche sulla scorta delle esperienze provinciali più avanzate di promozione dei territori montani, ha stabilito, tra l'altro, l'obbligatorietà dell'utilizzo della segnaletica unificata lungo i percorsi escursionistici inclusi nella rete regionale;
- 2) con "*Regolamento di attuazione della legge regionale 18 febbraio 2010, n. 12 (Recupero e valorizzazione del patrimonio escursionistico del Piemonte)*", approvato con D.P.G.R. n. 9/R del 16 novembre 2012, ha stabilito il sistema modulare di segnaletica da utilizzare su tutta la rete escursionistica regionale;
- 3) dopo una prima fase di sperimentazione, nell'ambito del Programma di sviluppo rurale 2007/13 - Misura 313 - Azione 1, con documento denominato Modello A, ha aggiornato tipologie e specifiche tecniche della segnaletica unificata obbligatoria lungo i percorsi escursionistici inclusi nella rete regionale;

RITENUTO utile ed opportuno provvedere, in occasione dell'intervento di segnalazione del confine in parola, alla ridefinizione della tipologia dei cartelli indicatori di confine a suo tempo individuati dal progetto Martinelli, assumendo come riferimento, per quanto compatibile, gli indirizzi tecnico-grafici stabiliti dalla Regione Piemonte e già assunti a riferimento per la segnaletica escursionistica del Parco;

RITENUTO, pertanto, di individuare le seguenti tipologie di segnali, compiutamente descritte nell'allegato A al presente atto, di cui costituisce parte integrante e sostanziale:

- 1) tabella 15x25 cm, realizzata in laminato spessore 10 mm, con fondo bianco e scritte nere, recante: il logotipo del Parco con scritta identificativa dell'Ente ("*Manuale di immagine coordinata*" dell'Ente Parco - Modello 24 – Marchio+logotipo+carattere di sostegno – Versione centrata); dicitura "*Confine*"; riferimenti di legge (L. 394/1991 – DM 2.03.1992 – DPR 24.06.1998);
- 2) tabella 15x15 cm, realizzata in laminato spessore 10 mm, con fondo bianco e scritte nere, recante: il logotipo del Parco con scritta identificativa dell'Ente ("*Manuale di immagine coordinata*" dell'Ente Parco - Modello 30 – Marchio+logotipo+carattere di sostegno – Versione compatta verticale); dicitura "*Confine*"; riferimenti di legge (L. 394/1991 – DM 2.03.1992 – DPR 24.06.1998);
- 3) segno a vernice bianca 15x15 c.a., recante il solo marchio del Parco ("*Manuale di immagine coordinata*" dell'Ente Parco - Modello 3), eventualmente accompagnato da freccia indicante la direzione in cui si trova l'area protetta;



PARCO NAZIONALE

ValGrande

wilderness

RITENUTO, altresì:

- 1) di prevedere la posa della tabella di cui al precedente punto 1) - su palo d'acciaio, con idoneo sistema di ancoraggio - nei punti soli punti di intersezione tra confine e vie di accesso al Parco (strade carrozzabili, strade agrosilvopastorali e sentieri);
- 2) di prevedere la segnalazione delle porzioni di confine non riconducibili ad alcun elemento naturale oggettivamente identificabile sul terreno, nella misura necessaria a consentire la continuità di visibilità dello stesso, mediante apposizione di segni a vernice bianca di cui al precedente punto 3) se compatibile con la presenza di supporti naturali inamovibili (affioramenti rocciosi, alberi) e, in assenza di essi, mediante posa della tabella di cui al precedente punto 2) - su palo di legno, con idoneo sistema di ancoraggio;

DATO ATTO che la differenziazione di tipologie di segni sopra descritta risponde all'esigenza di consentire un'efficace e completa informazione dei cittadini nei luoghi di maggiore transito (strade e sentieri) e di semplificare l'apposizione di segni identificatori del confine nelle aree territoriali di difficile accesso;

ACQUISITO l'allegato parere favorevole in merito alla regolarità tecnico contabile del Direttore dell'Ente Parco;

DECRETA

per le motivazioni di cui in premessa,

1. DI STABILIRE che le tipologie dei cartelli indicatori del confine del Parco Nazionale della Val Grande sono quelle descritte nell'allegato A al presente atto, di cui costituisce parte integrante e sostanziale, e precisamente:
 - a) tabella 15x25 cm, realizzata in laminato spessore 10 mm, con fondo bianco e scritte nere, recante: il logotipo del Parco con scritta identificativa dell'Ente ("*Manuale di immagine coordinata*" dell'Ente Parco - Modello 24 - Marchio+logotipo+carattere di sostegno - Versione centrata); dicitura "*Confine*"; riferimenti di legge (L. 394/1991 - DM 2.03.1992 - DPR 24.06.1998);
 - b) tabella 15x15 cm, realizzata in laminato spessore 10 mm, con fondo bianco e scritte nere, recante: il logotipo del Parco con scritta identificativa dell'Ente ("*Manuale di immagine coordinata*" dell'Ente Parco - Modello 30 - Marchio+logotipo+carattere di sostegno - Versione compatta verticale); dicitura "*Confine*"; riferimenti di legge (L. 394/1991 - DM 2.03.1992 - DPR 24.06.1998);
 - c) segno a vernice bianca 15x15 c.a., recante il solo marchio del Parco ("*Manuale di immagine coordinata*" dell'Ente Parco - Modello 3), eventualmente accompagnato da freccia indicante la direzione in cui si trova l'area protetta.
2. DI STABILIRE, altresì, che:
 - a) la tabella 15x25 cm di cui al precedente punto 1, lett. a) sia posata nei punti soli punti di intersezione tra confine e vie di accesso al Parco (strade carrozzabili, strade agrosilvopastorali e sentieri), su palo d'acciaio, con idoneo sistema di ancoraggio;
 - b) la segnalazione delle porzioni di confine non riconducibili ad alcun elemento naturale oggettivamente identificabile sul terreno avvenga mediante apposizione di segni e cartelli nella misura strettamente necessaria a consentire, per quanto possibile, una visibilità continua del confine, facendo prioritariamente ricorso ai segni a vernice bianca di cui al precedente punto 1,

Ente Parco Nazionale Val Grande
Istituito con D.P.R. del 23.11.1993


Sede operativa: Piazza Pretorio 6 - 28805 Vogogna (V.C.O.) Italia - Tel. 0324 87540 Fax 0324 878573



E-mail: info@parcovalgrande.it - Sito internet: <http://www.parcovallgrande.it>

Sede legale: Cicogna frazione di Cossogno - C.F. 93011840035

lett. c) se compatibile con la presenza di supporti naturali inamovibili (affioramenti rocciosi, alberi) e, in assenza di essi, mediante posa della tabella di cui al precedente punto 1, lett. b) - su palo di legno, con idoneo sistema di ancoraggio.

3. DI DEMANDARE al Direttore dell'Ente tutti gli atti gestionali e amministrativi finalizzati all'esecuzione della segnalazione del confine del Parco Nazionale della Val Grande, nei termini indicati dal Piano Triennale della Performance 2014-16, approvato con proprio Decreto n. 5 del 31.01.2014, esecutivo, e indicati, in particolare, nella scheda UPGR. 4, punto 3.1.

Il Presidente
Emiliano Zaccheo




PARCO NAZIONALE

ValGrande

Wilderness

Proposta di Decreto del Presidente


Oggetto: Segnalazione dei confini del Parco Nazionale della Val Grande.
Individuazione tipologia segnaletica.

Il Direttore dell'Ente Parco, Dott. Tullio Bagnati

Esprime parere favorevole, ai sensi e per gli effetti di cui al comma 1 dell'art. 49 del D.Lgs. n. 267 del 18.08.2000, in ordine alla regolarità tecnica sulla proposta di decreto citato in epigrafe.

Vogogna, 29 MAG. 2014

Il Direttore
Dott. Tullio Bagnati



Il Direttore dell'Ente Parco, Dott. Tullio Bagnati

Esprime parere favorevole in ordine alla regolarità contabile ai sensi del comma 1 dell'art. 49 del D.Lgs. n. 267 del 18.08.2000.

Vogogna, 29 MAG. 2014

Il Direttore
Dott. Tullio Bagnati



CERTIFICATO DI PUBBLICAZIONE

Il presente decreto è stato pubblicato all'Albo on line sul sito web istituzionale dell'Ente Parco Nazionale Val Grande (www.parcovalgrande.it) il giorno 29 maggio 2014 ai sensi dell'articolo 32 della legge 69/2009.

Vogogna, li 29 maggio 2014



Il Direttore
Dott. Tullio Bagnati

CERTIFICATO DI ESECUTIVITA'

Il presente decreto è divenuto esecutivo il, decorsi i termini di pubblicazione, di cui all'art. 34 della Legge n° 70 del 20/03/1975, senza impugnativa (salvo le superiori approvazioni ministeriali ex art. 9 comma 8 della Legge 394/91 ed art. 29 e 30 della Legge 70/75).

Vogogna, li

Il Direttore
Dott. Tullio Bagnati